

KATASTRÁLNÍ SITUÁČNÍ VÝKRES










M 1:200



LEGENDA:

- HRANICE POZEMKŮ/SLUČKY POZ. HRANICE
- BOUBANÉ
- STAVAJÍCÍ PLOT OCELOVÝ

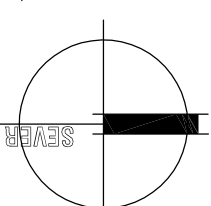
LEGENDA STÁVAJÍCICH SÍTÍ:

	STAJALCI NAZNAČENI VEDENI NA DO ŠKOL
	STAJALCI NAZNAČENI VEDENI NA DO 14V
	STAJALCI NAZNAČENI NAZNAČENI VEDENI NA DO 14V
	STAJALCI SÍLOVCI VEDENI ZMĚŘENÝ PRŮBĚH METALURGICKO KABELU
	STAJALCI SÍLOVCI VEDENI NEPRODUKOVANÁ SI
	STAJALCI SÍL PLUKOVOD
	PRŮBĚHA PLUKOVOD DO OBJEKTU ČP-13 (ZÚSTANE STAJALCI)
	STAJALCI VODOVOD
	VEREJNÉ OSVĚTLENÍ

LEGENDA PARCEL:


DOTČNÉ PARCELY :	
PARCELA	DRUH POZEJKU
sl.10	VLASTNÍK
7/1	OBC KRAMOLNA, č.p. 172, 54/01 KRAMOLNA
	OBC KRAMOLNA, č.p. 172, 54/01 KRAMOLNA
	ZASTAVĚNÁ PLOCHA A NADVOŘÍ
	ZAHRADA

POZNÁMKY: ±0,000 = PODLAHA 1.NP A VSTUP DO OBJEKTU



HLAVNI ING. PROJEKTU	ZODP. PROJEKTANT	VYPRACOVAN	MEŠTO : 1 : 200
ING. KEMALA BOROŠOVA	ING. PAVEL JOMA	ING. KEMALA BOROŠOVA	FORMAT : 6 A4
<i>Proránil</i>	<i>Proránil</i>	<i>Proránil</i>	DATAUM : 12/2020

INVESTOR : OBEC KRAKOVÁ, KRAKOVKA 172, NÁCHOZ 547 01



iNS
atelier
poskytnutí a realizace
s.r.o.

DEMOLICE OBJEKTU ČP. 13 – TRUBĚJOV

ZPRACOVATEL :
INS spol. s r.o.

parcels č. st.10 a poz. p.č. 7/
katastrální území TRUBČOV

B. SITUAČNÍ VÝKRESY

PROJEKT BOURACÍCH PRAC

KATASTRÁLNÍ SITUÁČNÍ VÝKRES

ZPRACOVATEL :
INS spol. s r.o.

Parkány 413
547 01 NÁCHOD
491 422 226
ins.atelier@insnachod.cz

EV. Č. AKCE

1703 12 20

C.2